

राष्ट्रीय राजधानी क्षेत्र दिल्ली सरकार  
पर्यावरण एवं वन विभाग  
छठी मंजिल, सी-विंग, दिल्ली सचिवालय,  
आई.पी.एस्टेट, नई दिल्ली-110002.

F.NO. 266/DCF(P&M)/NS/SQ-25/2021-22/DCF HQ /21

दिनांक:- 26/03/2022

सेवा में

उप सचिव (प्रश्न शाखा)  
राष्ट्रीय राजधानी क्षेत्र दिल्ली सरकार,  
दिल्ली विधान सभा सचिवालय,  
पुराना सचिवालय,  
दिल्ली-110054.

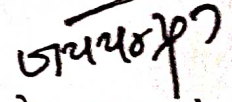
विषय: विधान सभा प्रश्न संख्या- 25 (तारांकित) जो कि दिनांक 28.03.2022 को माननीय सदस्य श्री भूपिंदर सिंह जून द्वारा पूछा जाना है।

महोदय,

उपरोक्त प्रश्न के उत्तर की 100 प्रतियाँ आपकी अग्रिम कार्यवाही हेतु भेजी जा रही है।

इसकी स्वीकृति सक्षम प्राधिकारी से प्राप्त कर ली गई है।


भवदीय,



(डॉ० के० एस० जयचंद्रन)  
विशेष सचिव (पर्यावरण)

प्रतिलिपि:

1. प्रधान सचिव, माननीय मुख्य मंत्री, राष्ट्रीय राजधानी क्षेत्र दिल्ली सरकार, दिल्ली सचिवालय, नई दिल्ली।
2. अपर मुख्य सचिव, राष्ट्रीय राजधानी क्षेत्र दिल्ली सरकार, दिल्ली सचिवालय, नई दिल्ली।
3. प्रधान सचिव, पर्यावरण एवं वन विभाग, राष्ट्रीय राजधानी क्षेत्र दिल्ली सरकार, दिल्ली सचिवालय, नई दिल्ली-02 के सूचनार्थ हेतु।
4. निदेशक, सूचना एवं प्रसारण निदेशालय, दिल्ली सरकार, पुराना सचिवालय, दिल्ली। (150 प्रतियाँ)

  
(डॉ० के० एस० जयचंद्रन)  
विशेष सचिव (पर्यावरण)


राष्ट्रीय राजधानी क्षेत्र दिल्ली सरकार  
वन एवं वन्य जीव विभाग,  
ए-ब्लॉक, द्वितीय तल, विकास भवन, आई. पी. एस्टेट,  
नई दिल्ली-110002.

तारांकित प्रश्न संख्या: 25


दिनांक - 28.03.2022

प्रश्नकर्ता का नाम - श्री भूपिंदर सिंह जून

	प्रश्न	उत्तर																					
(क)	दिल्ली में मौजूद आरक्षित वन क्षेत्र का विवरण;	दिल्ली में मौजूद आरक्षित वन क्षेत्र का विवरण निम्नलिखित है :- (क) आरक्षित वन क्षेत्र:- <table border="1"> <thead> <tr> <th>क्रमांक</th> <th>रिज</th> <th>क्षेत्रफल (हेक्टेयर में)</th> </tr> </thead> <tbody> <tr> <td>1.</td> <td>उत्तरी</td> <td>170.74</td> </tr> <tr> <td>2.</td> <td>केंद्रीय</td> <td>864 (लगभग)</td> </tr> <tr> <td>3.</td> <td>दक्षिण -केंद्रीय</td> <td>626 (लगभग)</td> </tr> <tr> <td>4.</td> <td>दक्षिणी</td> <td>6200 (लगभग)</td> </tr> <tr> <td>5.</td> <td>नानकपुरा दक्षिण केंद्रीय</td> <td>7 (लगभग)</td> </tr> <tr> <td></td> <td><b>योग</b></td> <td><b>7867 (लगभग)</b></td> </tr> </tbody> </table>	क्रमांक	रिज	क्षेत्रफल (हेक्टेयर में)	1.	उत्तरी	170.74	2.	केंद्रीय	864 (लगभग)	3.	दक्षिण -केंद्रीय	626 (लगभग)	4.	दक्षिणी	6200 (लगभग)	5.	नानकपुरा दक्षिण केंद्रीय	7 (लगभग)		<b>योग</b>	<b>7867 (लगभग)</b>
क्रमांक	रिज	क्षेत्रफल (हेक्टेयर में)																					
1.	उत्तरी	170.74																					
2.	केंद्रीय	864 (लगभग)																					
3.	दक्षिण -केंद्रीय	626 (लगभग)																					
4.	दक्षिणी	6200 (लगभग)																					
5.	नानकपुरा दक्षिण केंद्रीय	7 (लगभग)																					
	<b>योग</b>	<b>7867 (लगभग)</b>																					
(ख)	आरक्षित वन क्षेत्र के अतिरिक्त उस क्षेत्र का विवरण जिसे वन/ रिज क्षेत्र के रूप में वर्गीकृत किया गया है;	आरक्षित वन क्षेत्र के अतिरिक्त 3321.49 हेक्टेयर क्षेत्र है जिसे संरक्षित वन/ असोला भट्टी वन्यजीव अभ्यारण्य क्षेत्र के रूप में वर्गीकृत किया गया है, जिसका विवरण ANNEXURE -A पर संलग्न है। इसके अलावा, लगभग 4600 हेक्टेयर क्षेत्र मॉर्फोलॉजिकल रिज के रूप में वर्गीकृत है।																					
(ग)	संपूर्ण दिल्ली में और बिजवासन विधानसभा क्षेत्र एसी -36 में ऐसे आरक्षित वन क्षेत्र का विवरण जिस पर अनाधिकृत कब्जा अथवा अतिक्रमण है,	वन विभाग के पास उपलब्ध आंकड़ों के अनुसार सम्पूर्ण दिल्ली में 334.97 हेक्टेयर आरक्षित वन क्षेत्र अतिक्रमित है। उसका विवरण ANNEXURE -B पर संलग्न है। इसके अलावा वन विभाग अन्य वन क्षेत्रों में सर्वेक्षण कर रहा है। बिजवासन विधानसभा क्षेत्र में 2 गाँवों, रंगपुरी व महिपालपुर, में कुल 158.99 हेक्टेयर क्षेत्र पर आरक्षित वन है जिसमें कुल 22.01 हेक्टेयर क्षेत्र अतिक्रमित है।																					
(घ)	विगत तीन वर्षों में वन विभाग द्वारा जिस क्षेत्र को पुनः प्राप्त किया गया है, उसका विवरण;	वन विभाग द्वारा विगत तीन वर्षों में 64.49 हेक्टेयर वन भूमि अतिक्रमण मुक्त कराई गयी है। पुनः प्राप्त की गई वन भूमि का विवरण ANNEXURE -B और ANNEXURE -C पर उपलब्ध है।																					
(ड.)	क्या यह सत्य है कि आरक्षित वन भूमि पर ज़मीन हथियाने वालों, भू-माफियाओं और बिल्डर्स द्वारा वन विभाग के कर्मचारियों के साथ मिली-भगत करके अतिक्रमण किया जाता है;	असत्य है, वन विभाग के पास इसका कोई प्रमाण नहीं है। यदि ऐसा कोई प्रमाण भविष्य में मिलता है तो उक्त कर्मचारी के खिलाफ उचित कार्यवाही की जाएगी।																					
(च)	यदि हाँ, तो इस संबंध में की गई कार्रवाई का विवरण;																						

  
Dy. Conservator of Forest (P&M)  
Dept. of Forests & Wildlife  
Govt. of NCT of Delhi  
A-Block, 2nd Floor, Vikas Bhawan  
New Delhi-110002

(छ)	क्या इस भूमि की सुरक्षा के लिए, विशेषकर बिजवासन क्षेत्र में, चाहरदीवारी बनाने, कँटीले तार आदि लगाने जैसे कोई कदम उठाए जा रहे हैं;	हां, कंटीले तार की बाड़ लगाने के साथ-साथ चाहरदीवारी का निर्माण भी वन विभाग द्वारा किया जा रहा है। बिजवासन क्षेत्र में वन विभाग द्वारा अब तक कुल 4200 मीटर लंबी दीवार का निर्माण किया जा चुका है।
(ज)	वन विभाग में स्वीकृत कुल पदों की तथा खाली पड़े पदों की संख्या; और	वन विभाग में स्वीकृत कुल पदों की संख्या 454 है जिनमें से 120 पद भरे हुए हैं। 211 पदों की भर्ती की प्रक्रिया जल्द पूरी कर ली जाएगी तथा 123 रिक्त पदों को भरने के लिए उचित प्रक्रिया की जा रही है। इनका विवरण ANNEXURE -D पर उपलब्ध है।
(झ)	इन वन क्षेत्रों में लुप्तप्रायः जीवों और संरक्षित जानवरों, जैसे नीलगाय आदि की दुर्घटनाओं आदि से होने वाली अप्राकृतिक मृत्यु से बचाने के लिए क्या कदम उठाए जा रहे हैं?	विभाग द्वारा निम्नलिखित कदम उठाए गए हैं:- 1. ग्रीन हेल्पलाइन को कार्यात्मक किया गया है जिसका नंबर 1800118600 है। 2. रजोकरी और तुगलकाबाद में एक-एक ट्रांजिट वन्यजीव बचाव शिविरों की स्थापना की गई है। 3. ग्रीन हेल्पलाइन पर प्राप्त शिकायतों के निवारण के लिए लगने वाले समय को कम करने के लिए 7 (सात) वन्यजीव संचालकों (Handlers) को लगाया गया है। 4. इसके लिए 5 (पांच) वन्यजीव बचाव (Rescue) वाहनों की भी खरीद की गई है।

  
Dy. Conservator of Forest (F&M)  
Deptt. of Forests & Wildlife  
Govt. of NCT of Delhi  
A-Block, 2nd Floor, Vikas Bhawan  
New Delhi-110002

## संरक्षित वन

क्रमांक	संरक्षित वन और एजेंसी का नाम	क्षेत्रफल (हेक्टेयर में)
1	मित्राओं (वन)	104.8
2	सुल्तानपुर (वन)	119.7
3	मुखमेलपुर (वन)	132.7
4	डिस्ट्रिक्ट पार्क हौज खास में - पिकनिक हट, झील, उद्यान, आदि (डीडीए)	400
5	जहानपनाह सिटी फॉरेस्ट (डीडीए)	800
6	बसंतनार, मुरादाबाद पहाड़ी क्षेत्र (डीडीए)	200
7	वसंत विहार डिस्ट्रिक्ट पार्क (डीडीए)	20
8	डिस्ट्रिक्ट पार्क गोकुलपुरी (डीडीए)	7.5
9	डिस्ट्रिक्ट पार्क झिलमिल तहारपुर (डीडीए)	20
10	जोनल ग्रीन एरिया - कल्याणपुरी, त्रिलोकपुरी, खिचरीपुर, गाजीपुर, आदि (डीडीए)	373
11	सिंधोरा कलां निमरी, गुलाबी बाग और दरबार खान नर्सरी और अन्य क्षेत्र के बीच का बाग (डीडीए)	100
12	हिल रोड और लुडलो कैसल रो के बीच का क्षेत्र (डीडीए / भूमि एवं विकास कार्यालय)	17
13	भारत नगर और निमरी कॉलोनी के पास वजीरपुर में बाग (डीडीए)	120
14	मायापुरी ग्रीन बेल्ट (डीडीए)	5
15	हस्तसाल वनरोपण (डीडीए)	40
16	वनीकरण एमपी ग्रीन एरिया टैगोर गार्डन (डीडीए)	55.26
17	बाग नांगलोई सईद (डीडीए)	257.56
18	डिस्ट्रिक्ट पार्क रोहतक रोड सहकारी समिति (डीडीए)	35
19	वनरोपण एमपी ग्रीन जी 8 तिहाड़	65
20	वनीकरण एमपी ग्रीन एरिया नजफगढ़ ड्रेन (डीडीए)	54.58
21	पीतमपुरा सहकारी समिति के बीच डिस्ट्रिक्ट पार्क (डीडीए)	185
22	उस्मानपुर गांव के पास (2022 में अधिसूचित)	0.3
23	धूलसिरस (2022 में अधिसूचित)	20.04
24	धौला कुआं परिसर ((डीडीए)	200
	<b>कुल क्षेत्रफल</b>	3332.44 एकड़ अथवा 1348.59 हेक्टेयर

असोला भट्टी वन्यजीव अभयारण्य - 1972.93 हेक्टेयर

Dy. Conservator of Forest (P&M)  
Deptt. of Forests & Wildlife  
Govt. of NCT of Delhi  
A-Block, 2nd Floor, Vikas Bhawan  
New Delhi-110002

## Details of Encroachment in Southern Ridge

क्रमांक.	गाँव	05.04.2019 को कुल अतिक्रमण की पहचान की गई	2019-2020 में हटाया गया अतिक्रमण	2020-21 में हटाया गया अतिक्रमण	2021-22 में हटाया गया अतिक्रमण	तीन वर्षों में कुल हटाए गए अतिक्रमण का क्षेत्रफल	अतिक्रमण हटाने के लिए बचा हुआ क्षेत्रफल
		हेक्टेयर में	हेक्टेयर में	हेक्टेयर में	हेक्टेयर में	हेक्टेयर में	हेक्टेयर में
1	आया नगर	14.39	0.16	0.33	0	0.49	13.9
2	छतरपुर	21.20	0	0	0	0	21.20
3	नेबसराय	22.12	0	0.12	0	0.12	22
4	सहूरपुर	19.92	4.51	0	0	4.51	15.41
5	देवली	37.87	0	0.004	0	0.004	37.86
6	असोला	56.47	1.14	4.06	7.01	12.21	44.26
7	भाटी	39.96	0	0	0.25	0.25	39.71
8	मैदानगढ़ी	6.62	2.37	0.16	0	2.53	4.09
9	सैदुलाजाब	9.13	0.25	0.16	0	0.41	8.72
10	सतबरी	15.21	5.02	0	0	5.02	10.19
11	जौनापुर	24.03	9.50	0.23	0.33	10.03	13.97
12	डेरामंडी	33.41	10.66	2.67	0.71	14.04	19.37
13	तुगलकाबाद	33.72	0	1.74	0.36	2.1	31.62
14	पुल पहलादपुर	20.59	0.11	0.11	0.2	0.42	20.17
15	रंगपुरी	20.58	4.51	0	0	4.51	16.07
16	रजोकरी	17.91	3.10	0	0	3.10	14.81
17	महियालपुर	1.43	0	0	0	0	1.43
<b>Total</b>		<b>394.56</b>	<b>41.23</b>	<b>9.5</b>	<b>8.86</b>	<b>59.59</b>	<b>334.97</b>

Annexure-C

2021-2022 में संरक्षित वन से हटाए गए अतिक्रमण:-

क्रमांक	गाँव का नाम	2021-22 में हटाया गया अतिक्रमण
1.	सुल्तानपुर डबास	3 हेक्टेयर
2.	मुखमेलपुर	1.5 हेक्टेयर
3.	ममूरपुर	0.40 हेक्टेयर
	<b>योग</b>	<b>4.9</b>



Dy. Conservator of Forest (P&M)  
Deptt. of Forests & Wildlife  
Govt. of NCT of Delhi  
A-Block, 2nd Floor, Vikas Bhawan  
New Delhi-110002

**वन और वन्यजीव विभाग, राष्ट्रीय राजधानी क्षेत्र दिल्ली सरकार की पदों की संख्या**

**वन अधिकारी (Forest Officers)**


क्रमांक.	पद	स्वीकृत पदों की संख्या	भरी हुई पदों की संख्या
1.	भारतीय वन सेवा अधिकारी	08	08

**वानिकी कर्मचारी (Forestry Staff)**

क्रमांक.	पद	स्वीकृत पदों की संख्या	भरी हुई पदों की संख्या
1.	सहायक वन संरक्षक	4	0
2.	वन क्षेत्रपाल	6	5
3.	वन्यजीव निरीक्षक	9	1
4.	उप रेंज अधिकारी	22	15
5.	वनपाल	66	---
6.	वन रक्षक	276	64
7.	वन्यजीव रक्षक	11	11
	योग	402	104

**अनुसचिवीय कर्मचारी (Ministerial Staff)**

क्रमांक.	पद	स्वीकृत पदों की संख्या	भरी हुई पदों की संख्या
1.	वरिष्ठ लेखा अधिकारी	1	1
2.	सहायक लेखा अधिकारी	2	1
3.	अनुभाग अधिकारी	4	3
4.	सहायक अनुभाग अधिकारी	3	1
5.	वरिष्ठ सहायक	11	8
6.	जूनियर सहायक	15	8
7.	प्रमुख निजी सचिव	1	1
8.	निजी सचिव	1	1
9.	निजी सहायक	2	2
10.	स्टेनो ग्रेड- III	4	3
11.	चालक	7	5
12.	गैर-चपरासी (non-peon)	1	1
	योग	52	36

  
 Dy. Conservator of Forest (P&M)  
 Deptt. of Forests & Wildlife  
 Govt. of NCT of Delhi  
 A-Block, 2nd Floor, Bhawan  
 New Delhi-110002